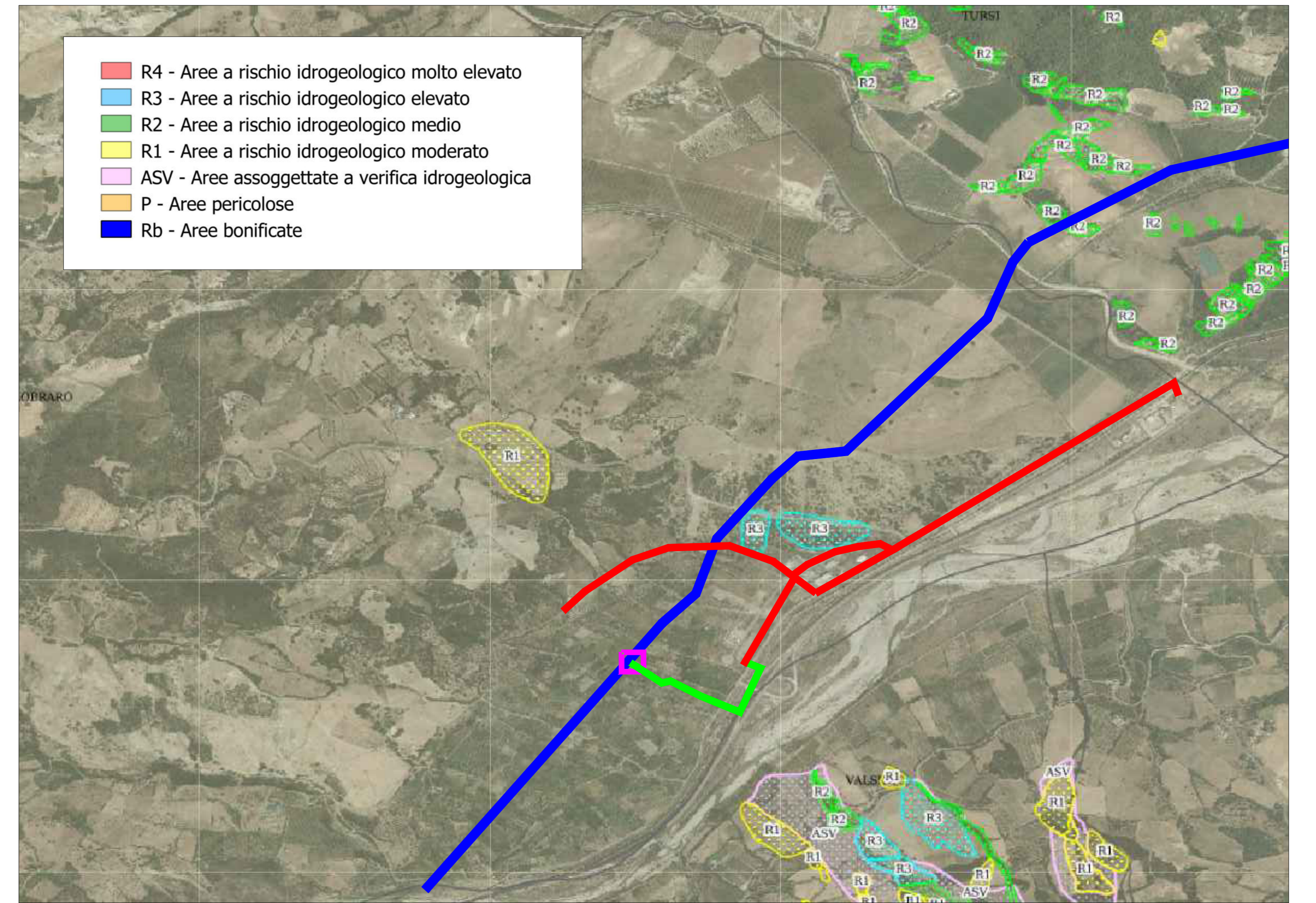
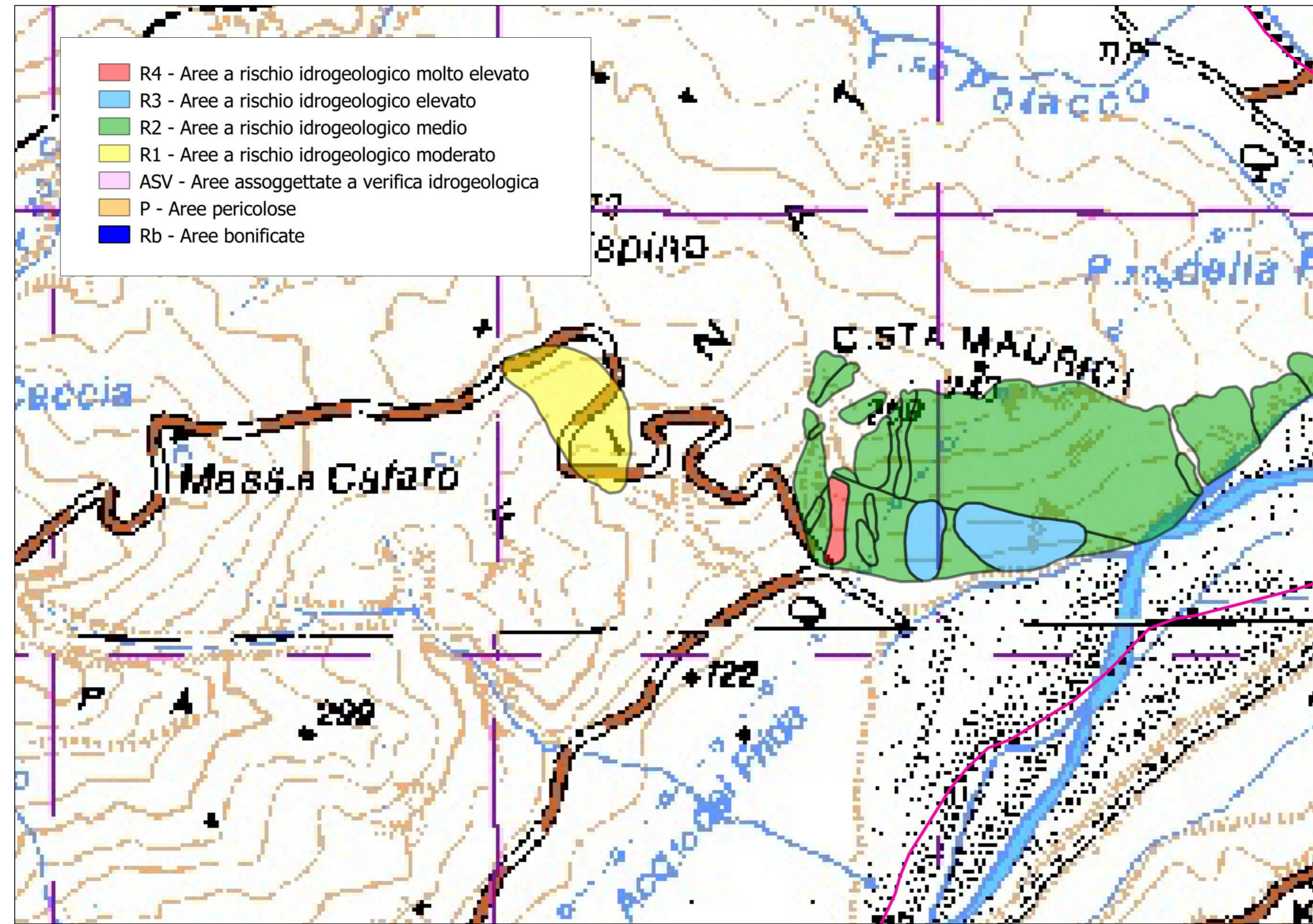


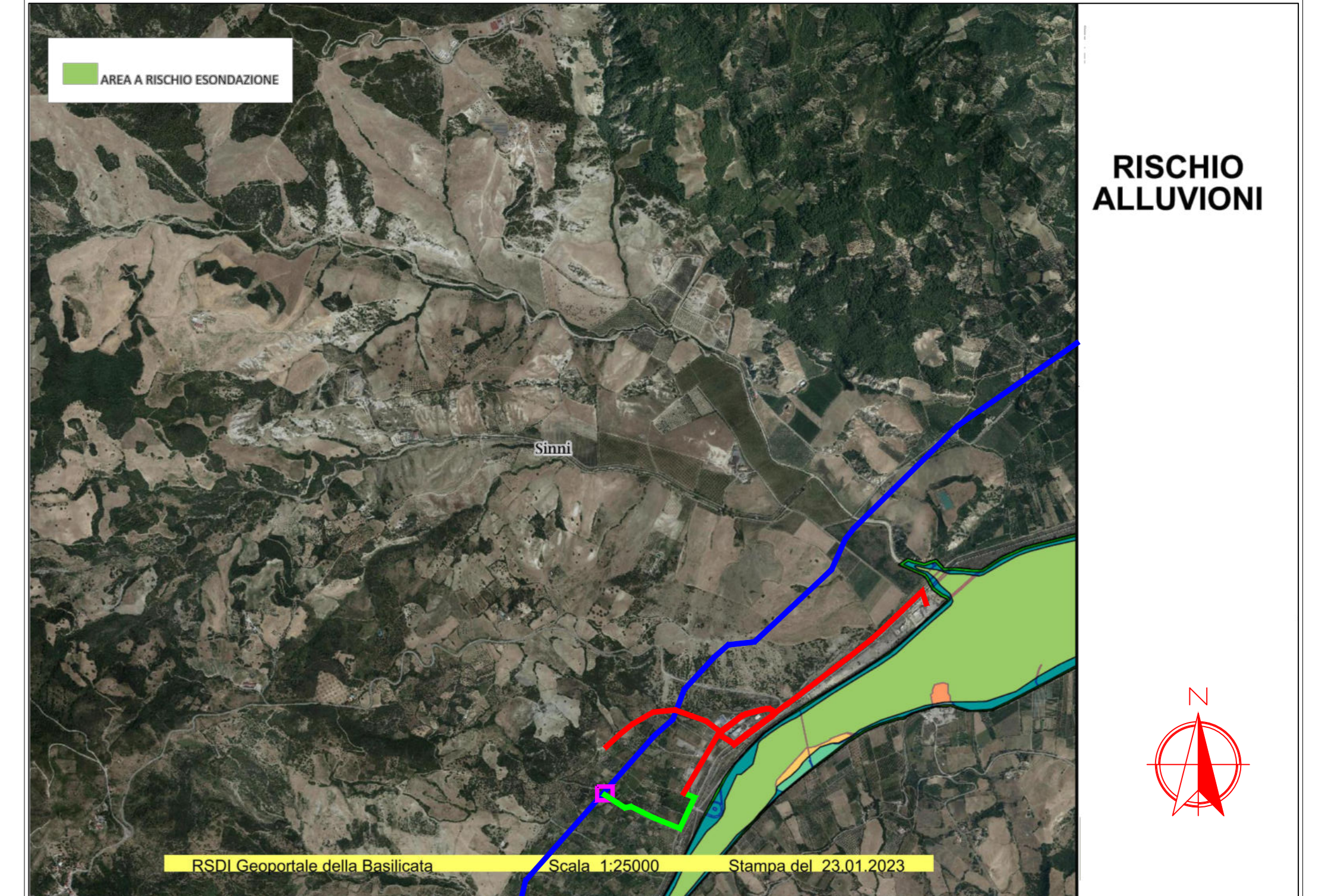
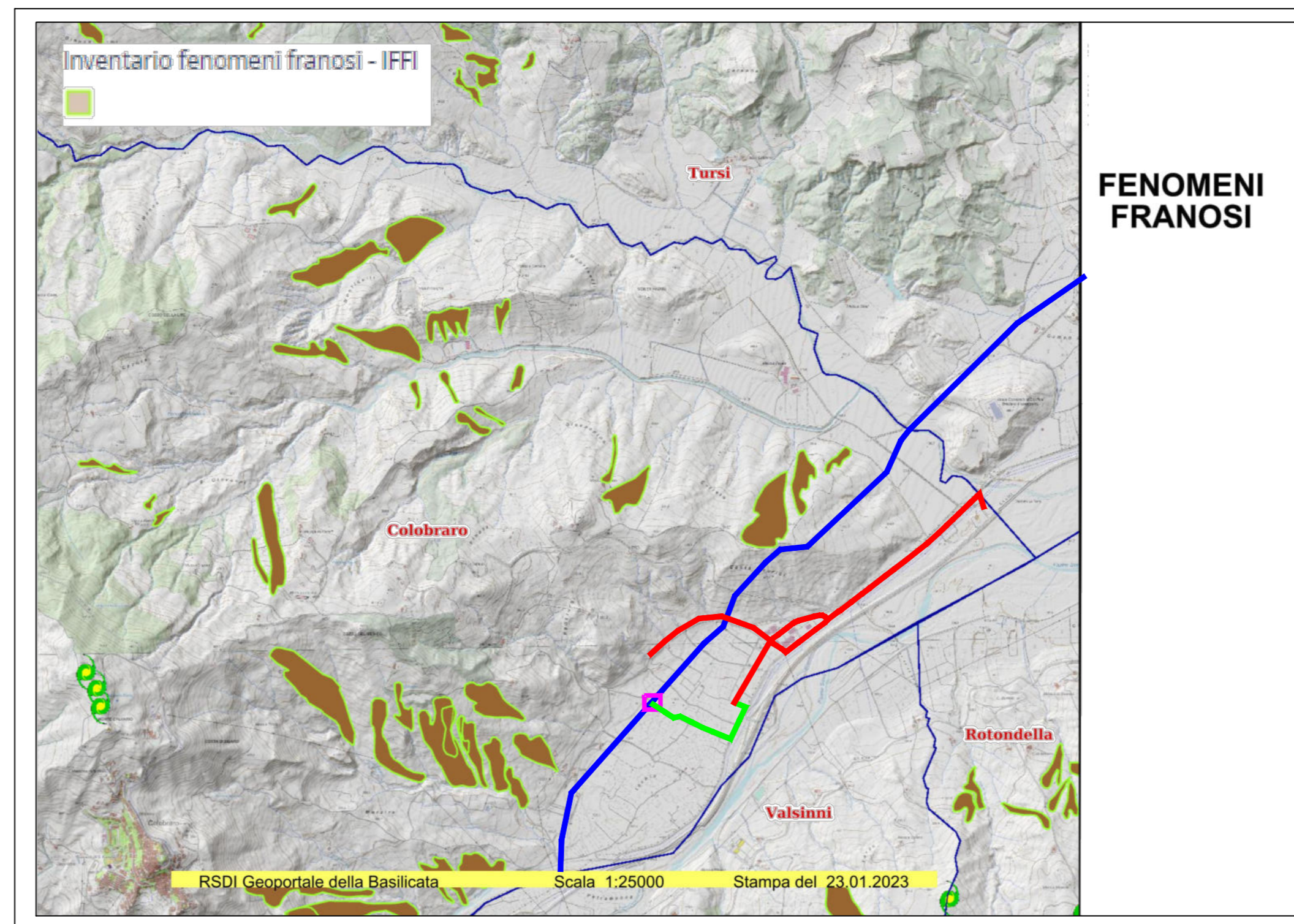
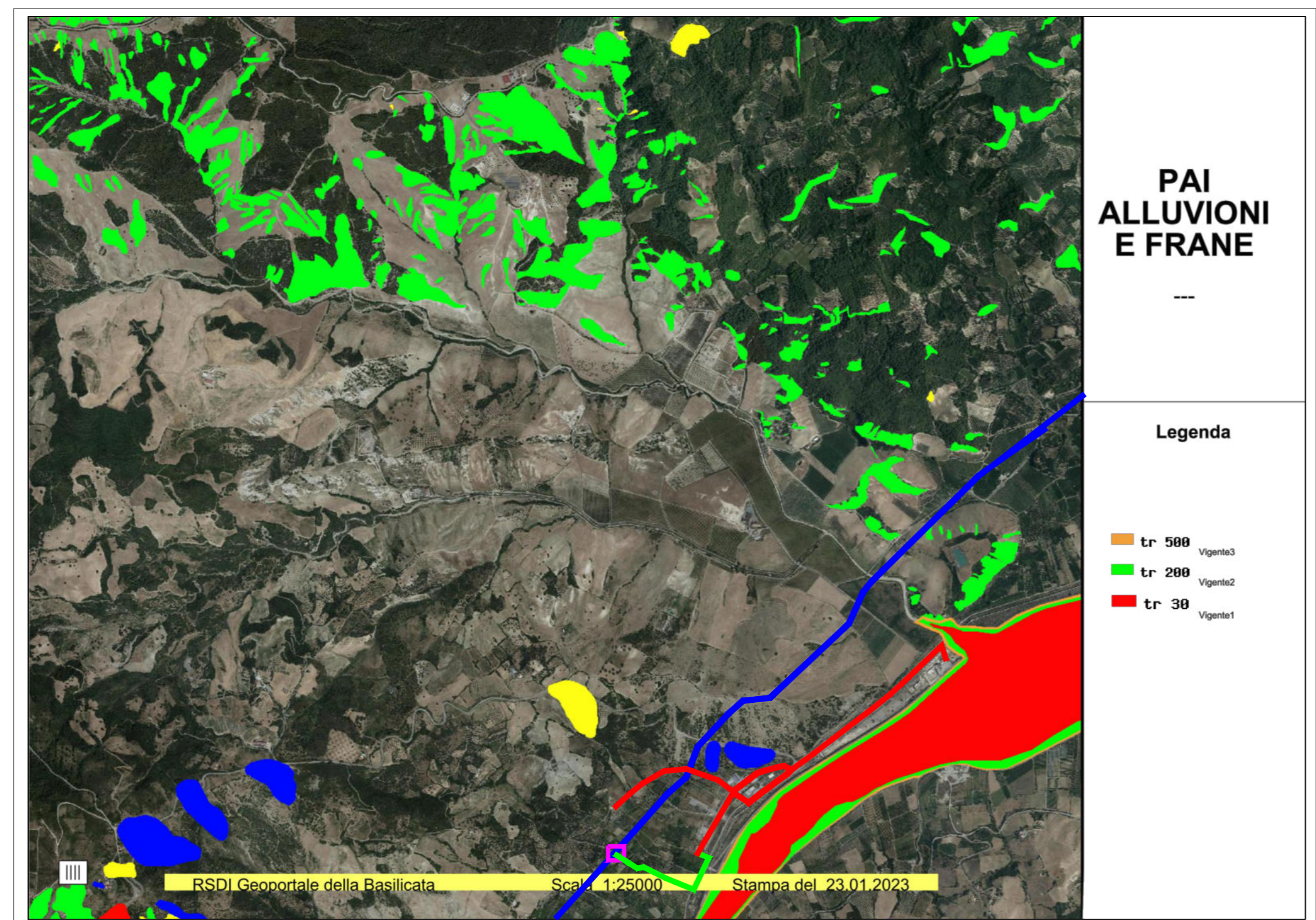
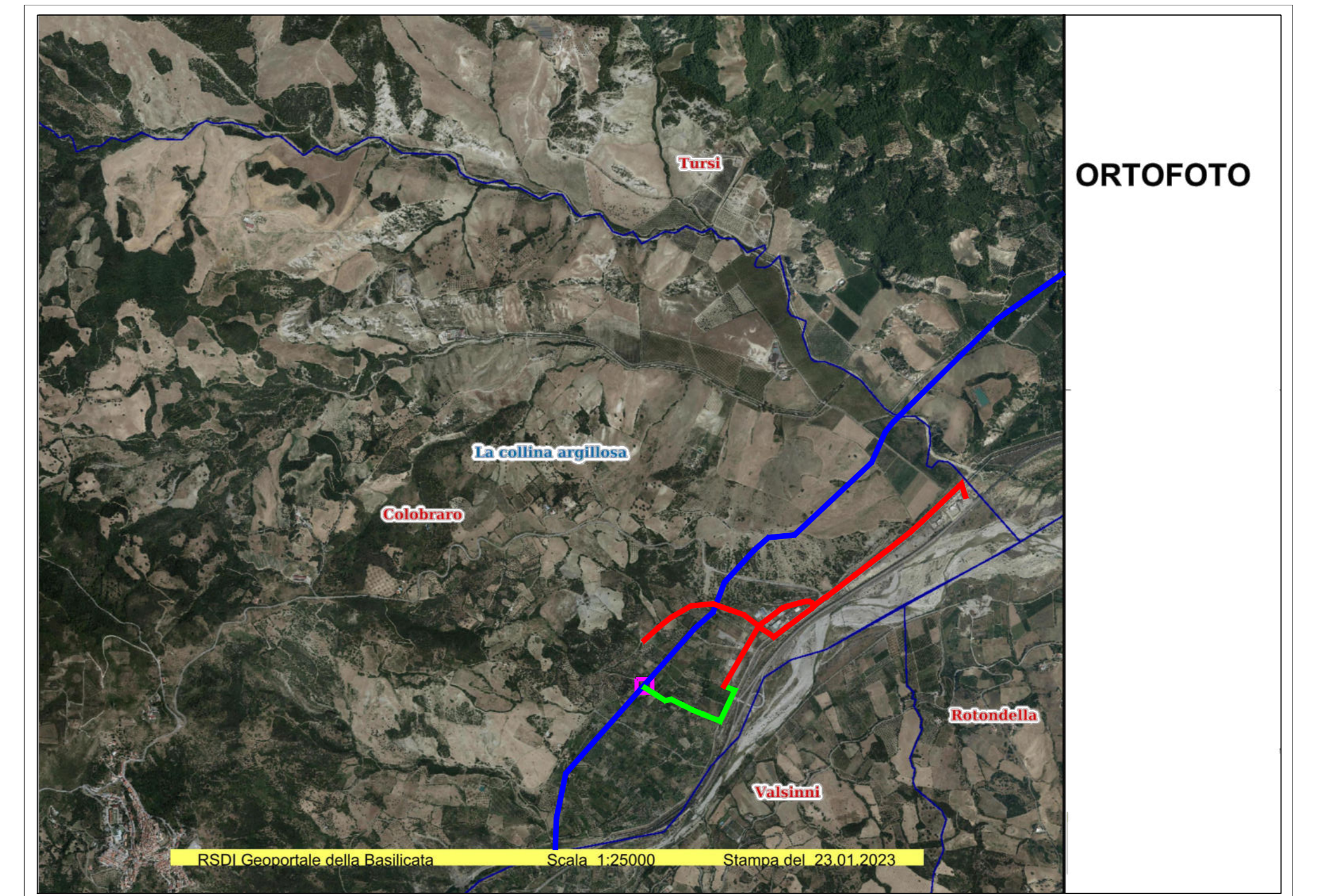
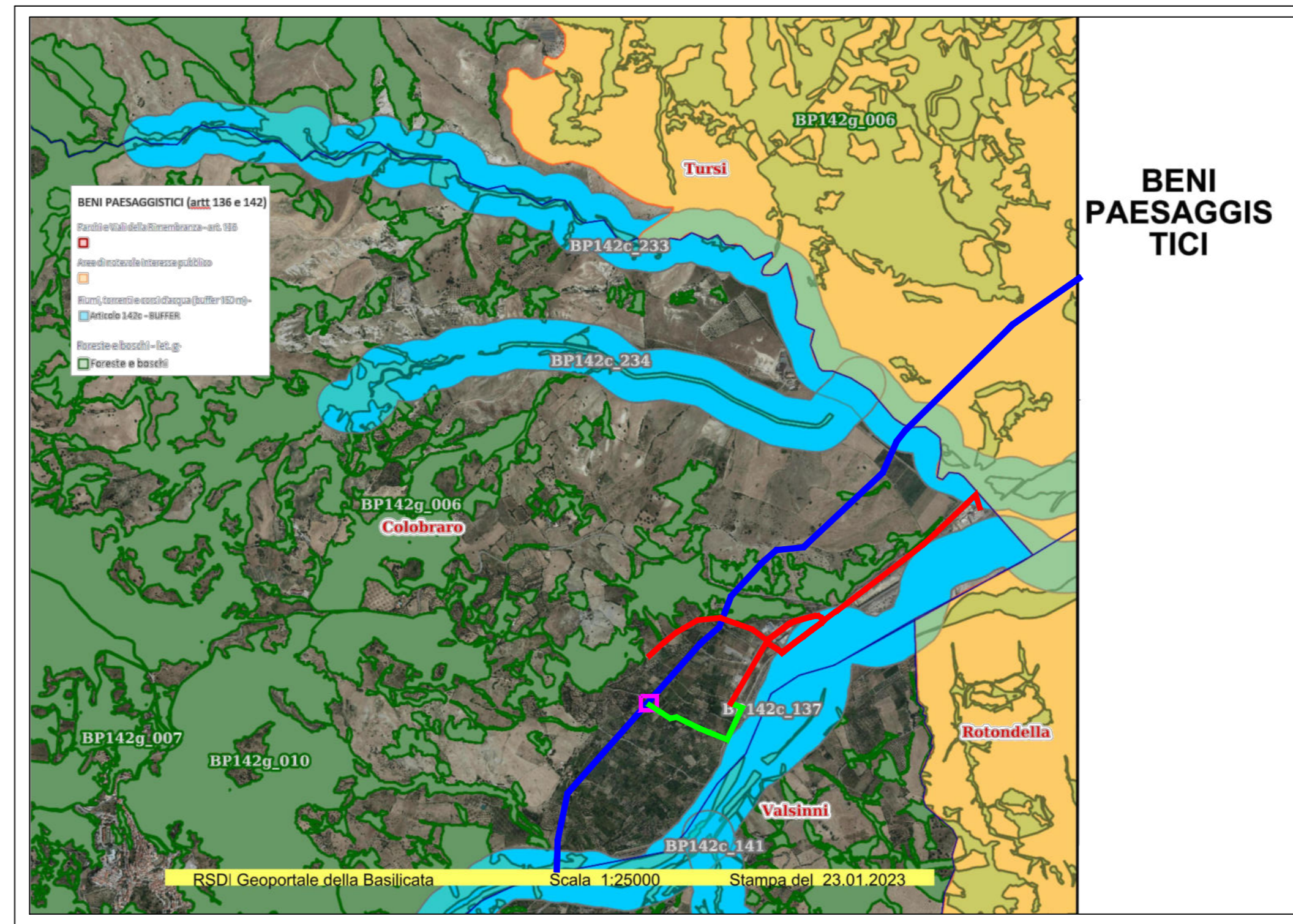
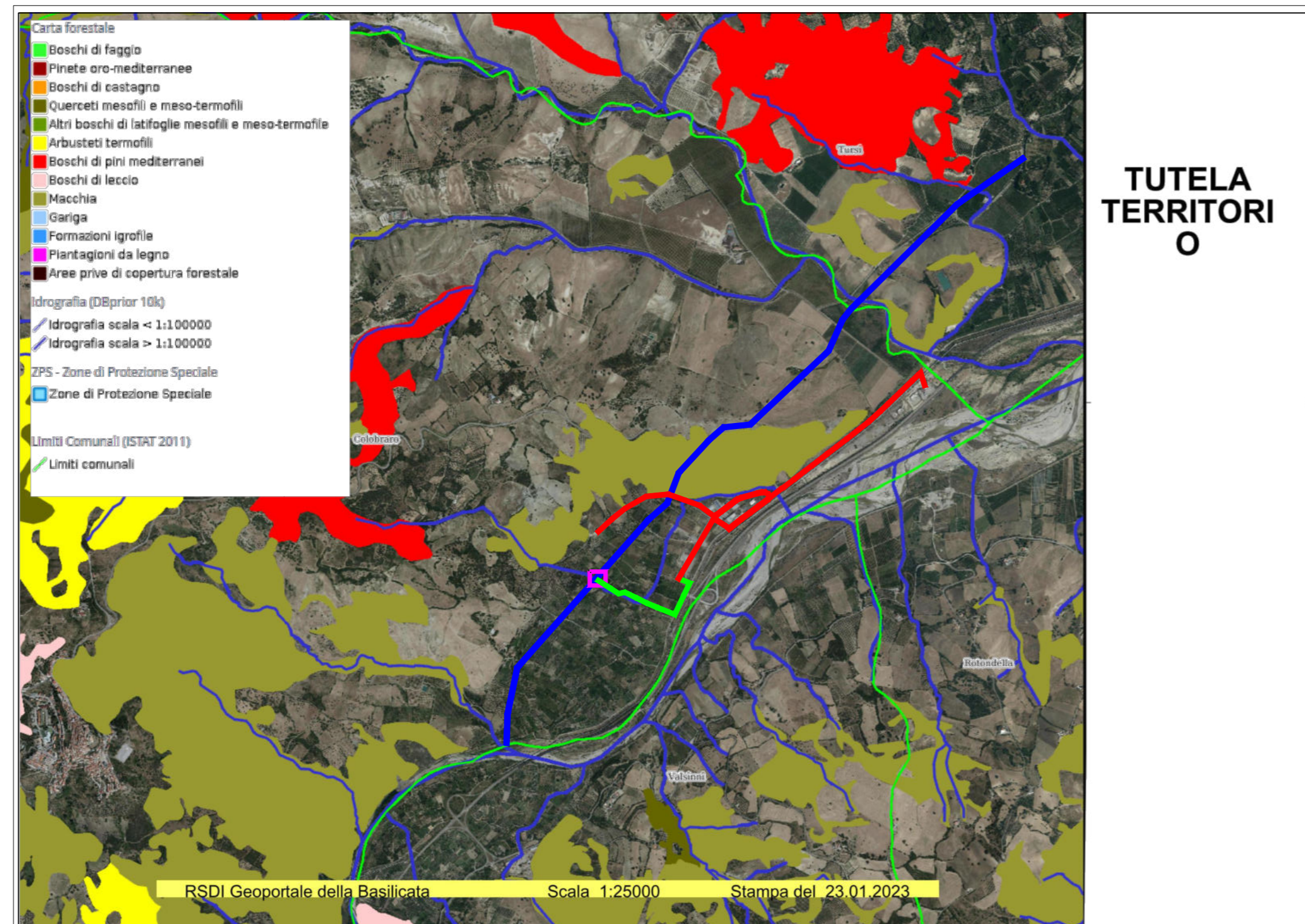
- LEGENDA**
- Limiti comunali
 - Zona PIP Colobraro (MT)



PROGETTO

- Acquedotto di progetto
- Acquedotto esistente
- Acquedotto in fase di realizzazione
- Stacco del ramo montano dell'adduzione del Frida

Sistema di riferimento: UTM ED50



REGIONE BASILICATA
 COMUNE COLOBRARO
 PROVINCIA DI MATERA
 REGIONE BASILICATA

DECRETO MINISTERO DELL'INTERNO DEL 28.10.2022 CONTRIBUTI AGLI ENTI LOCALI PER LA SPESA IN SICUREZZA DEL TERRITORIO - ANNO 2022 - DI CUI ALL'ARTICOLO 1, COMMI DA 51 AL 58 DELLA LEGGE N. 150 DEL 27 DICEMBRE 2019 E SS.MM.II.

P.F.T.E. N. 2 - CUP: D32J2000070001, CIG: 9628021E43

PROGETTO FATTIBILITA' TECNICO ECONOMICA N. 2

PROGETTO: P.F.T.E. N. 2 LAVORI DI COSTRUZIONE RETE IDRICA E FOGNARIA AREA PIP "ZONA PIP" INTERVENTO DI NUOVA REALIZZAZIONE ACQUEDOTTO DAL STACCO DEL RAMO MONTANO DELLA BRANCA DEL FRIDA FINO ALL'AREA PIP NUOVA REALIZZAZIONE RETE IDRICA IN TUTTA L'AREA PIP NUOVA REALIZZAZIONE DELLA RETE FOGNARIA IN TUTTA L'AREA PIP

REDAZIONE: ING. NICOLA CASTELLUCCIO - ARCH. MARIA LUISA MARTORANO

ELABORATO N. 9.A
 Scala 1:25.000

N. Rev.	Data	Descrizione	Ing. Castelluccio	Ing. Castelluccio	Ing. Ventimiglia
00	Apr. 2022	Emesso per PROGETTO FATTIBILITA' TECNICO ECONOMICA N. 2	Redatto	Controllato	Approvato